

«СОГЛАСОВАНО»

Начальник отдела ГИБДД МО
МВД РФ «Асиновский»

Евдокимов
подпись ФИО
«01» «08» 2024 г.

«УТВЕРЖДАЮ»

Заведующий МАДОУ «Родничок»
Первомайского района

Н.Н. Сухно
подпись
«01» «08» 2024 г.
МАДОУ
детский сад
«Родничок»
Первомайского
района

ПАСПОРТ ДОРОЖНОЙ БЕЗОПАСНОСТИ

Муниципального автономного дошкольного образовательного учреждения
детского сада общеразвивающего вида «Родничок»
Первомайского района

с. Первомайское 2024 г.

Общие сведения

Муниципальное автономное дошкольное образовательное учреждение детский сад
общеразвивающего вида «Родничок»

(Полное наименование образовательного учреждения)

Юридический адрес: 636930, Томская область, Первомайский район,

с. Первомайское, ул.Кольцова - 42

почтовый адрес: 636930, Томская область, Первомайский район,

с. Первомайское, ул.Кольцова - 42

Руководители образовательного учреждения:

Директор (заведующий) Сухно Наталья Николаевна 8-38-245-2-13-95

(фамилия, имя, отчество)

(телефон)

Заместитель директора
по учебной работе (старший воспитатель)

Юдина Наталья Викторовна 8-38-245-2-13-95

(фамилия, имя, отчество)

(телефон)

Ответственные работники
муниципального органа
образования

специалист

(должность)

Горелова Л.В.

(фамилия, имя, отчество)

8-38-245-2-10-35

(телефон)

(телефон)

Ответственные от
Госавтоинспекции

Старший
госинспектор БДД
ОГИБДД

майор полиции

(должность)

В.В. Сладушкин

(фамилия, имя, отчество)

8-38-245-2-14-31

(телефон)

(телефон)

Ответственные работники

по мероприятию по профилактике

детского травматизма

старший воспитатель Юдина Наталья Викторовна

(должность)

(фамилия, имя, отчество)

8-38-245-2-13-95

(телефон)

Руководитель или ответственный
работник дорожно-эксплуатационной
организации, осуществляющей
содержание улично-дорожной
сети (УДС)*

Глава Первомайского
сельского поселения

8 38 245 2-17-51

Руководитель или ответственный
работник дорожно-эксплуатационной
организации, осуществляющей
содержание технических средств
организации дорожного
движения (ТСОДД)*

Глава Первомайского
сельского поселения

8 38 245 2-17-51

Количество учащихся 80

Наличие уголка по БДД имеется

(если имеется, указать место расположения)

Наличие класса по БДД нет

(если имеется, указать место расположения)

Наличие автогородка (площадки) по БДД нет

Наличие автобуса в образовательном учреждении нет

(при наличии автобуса)

Владелец автобуса _____

(образовательное учреждение, муниципальное образование и др.)

Время работы в образовательном учреждении:

07.30 – 17.30 (10 часов)

Дополнительные занятия (при их наличии): 17.30 – 18.00

Телефоны оперативных служб:

01

02

03

Содержание

Планы - схемы образовательного учреждения.

1. Район расположения образовательного учреждения, пути движения транспортных средств и детей (обучающихся, воспитанников).
2. Организация дорожного движения в непосредственной близости от образовательного учреждения с размещением соответствующих технических средств организации дорожного движения, маршруты движения детей и расположение парковочных мест.
3. Маршруты движения организованных групп детей от образовательного учреждения к парку, Дом культуры.
4. Пути движения транспортных средств и рекомендуемые безопасные пути передвижения детей по территории образовательного учреждения.

Приложения План – схема пути движения транспортных средств и детей (обучающихся, воспитанников) вблизи образовательного учреждения.

**І. План – схема образовательного учреждения
МАДОУ детского сада общеразвивающего вида «Родничок»
Первомайского района**

1. Район расположения образовательного учреждения, пути движения транспортных средств и детей (воспитанников).

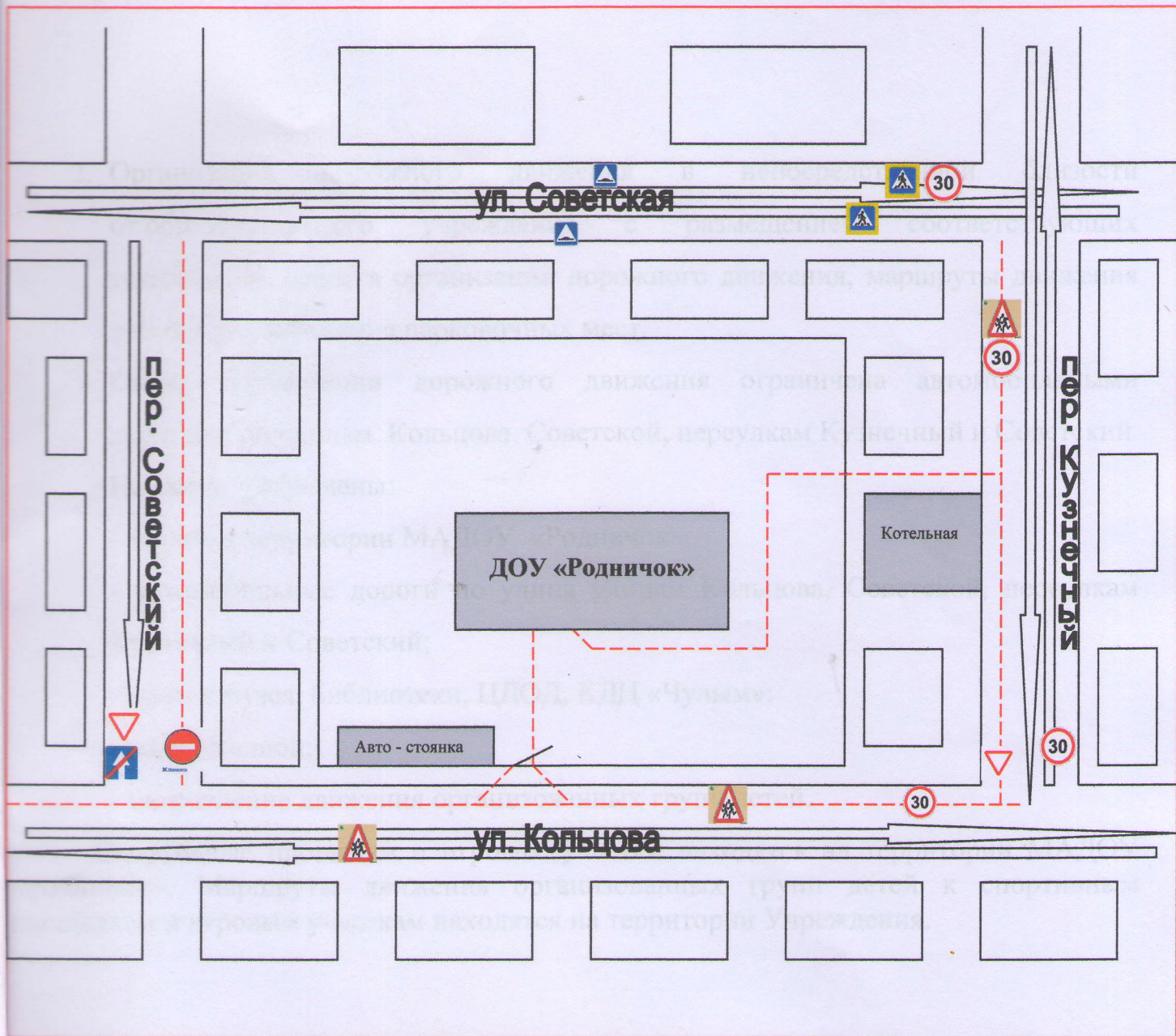
Район расположения МАДОУ «Родничок» определяется группой зданий жилых домов по улицам Кольцова, Советской, переулкам Кузнечный и Советский.



Территория, указанная на схеме, включает:

- здание детского сада,
- игровые участки, расположенные на территории;
- автомобильные дороги по улицам Кольцова, Советской, переулкам Кузнечный и Советский.

На схеме обозначены:

- сеть автомобильных дорог;
- пути движения транспортных средств;
- пути движения детей в/из образовательную организацию;
- название улиц и переулков.



-  - Движение транспортных средств
-  - Движение детей в образовательное учреждение

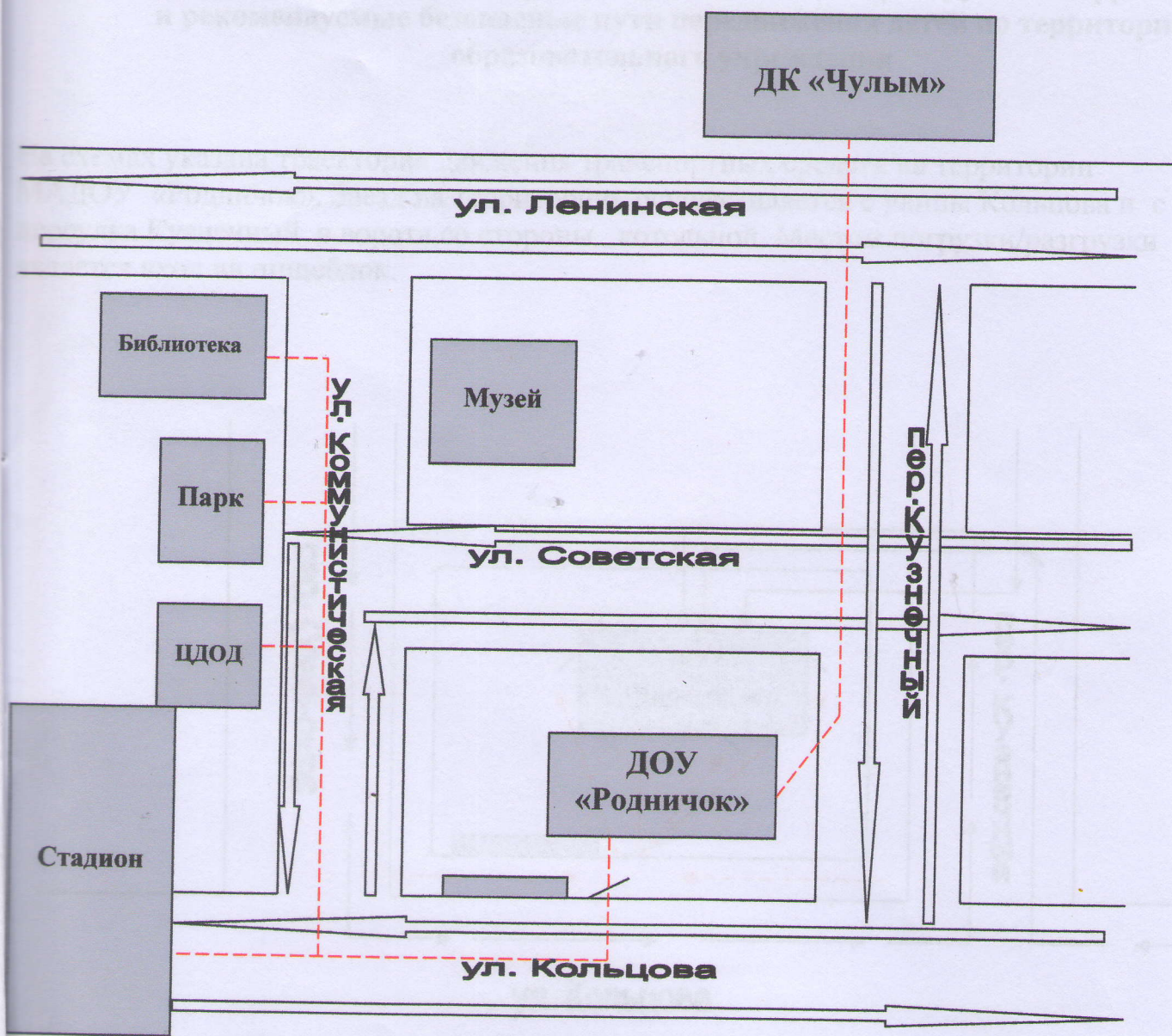
2. Организация дорожного движения в непосредственной близости от образовательного учреждения с размещением соответствующих технических средств организации дорожного движения, маршруты движения детей и расположение парковочных мест.

Схема организации дорожного движения ограничена автомобильными дорогами по улицам Кольцова, Советской, переулкам Кузнечный и Советский. На схеме обозначены:

- здания и территории МАДОУ «Родничок»;
- автомобильные дороги по улицам Кольцова, Советской, переулкам Кузнечный и Советский;
- здания музея, библиотеки, ЦДОД, КДЦ «Чулым»;
- парк, стадион;
- направление движения организованных групп детей.

Спортивные площадки и игровые участки находятся на территории МАДОУ «Родничок». Маршруты движения организованных групп детей к спортивным площадкам и игровым участкам находятся на территории Учреждения.

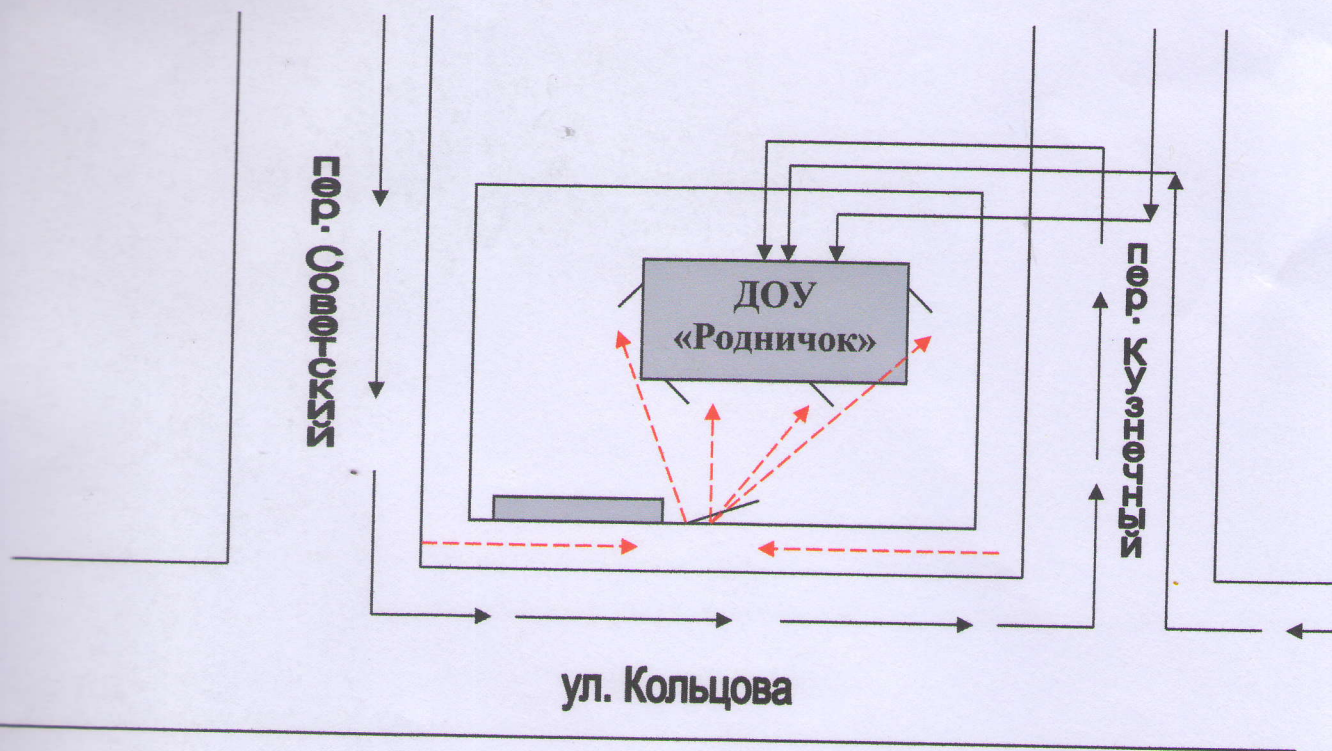
1. Пути движения транспортных средств к месту разгрузки/погрузки
и рекомендованные пешеходные пути по территории



- ← - Движение транспортных средств
- - Движение детей

1. Пути движения транспортных средств к местам разгрузки/ погрузки и рекомендуемые безопасные пути передвижения детей по территории образовательного учреждения

На схемах указана траектория движения транспортных средств на территории МАДОУ «Родничок». Заезд на территорию осуществляется с улицы Кольцова и с переулка Кузнечный в ворота со стороны котельной. Местом погрузки/разгрузки является вход на пищеблок.



- - Движение грузового транспорта к месту разгрузки / погрузки
- - - Движение детей

II. Информация об обеспечении безопасности перевозок детей специальным транспортным средством (автобусом).

Перевозки воспитанников автобусом отсутствуют.

Прошито, пронумеровано, скреплено печатью

10 (десять)

Листов

Заведующий МАПО «Родничок»

Н.Н. Сухно

